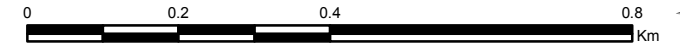
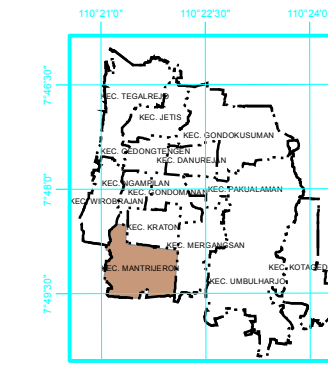


# PETA WILAYAH TAHUN 2016

SKALA 1:10.000





## KECAMATAN MANTRI JERON



Daerah Kajian

Proyeksi : Transverse Mercator  
 Sistem Grid : Grid Geografi dan Grid Universal Transverse Mercator  
 Datum : WGS 84 / Zona 49M

Kerjasama  
 **BADAN PERENCANAAN DAN PEMBANGUNAN DAERAH KOTA YOGYAKARTA**  
 dengan  
 **FAKULTAS GEOGRAFI UNIVERSITAS GADJAH MADA YOGYAKARTA**

### KETERANGAN

- |  |                    |  |                         |
|--|--------------------|--|-------------------------|
|  | Kantor Gubernur    |  | Batas Kabupaten / Kota  |
|  | Kantor Kota        |  | Batas Kecamatan         |
|  | Kantor Kecamatan   |  | Batas Kelurahan         |
|  | Kantor Kelurahan   |  | Batas RW                |
|  | Balai RW           |  | Rel Kereta Api          |
|  | Rumah Sakit        |  | Jalan Arteri Primer     |
|  | Puskesmas          |  | Jalan Arteri Sekunder   |
|  | Sekolah            |  | Jalan Kolektor Primer   |
|  | Tempat Ibadah      |  | Jalan Kolektor Sekunder |
|  | Makam              |  | Jalan Lokal             |
|  | Public Space/Taman |  | Jalan Lokal Sekunder    |
|  | Pasar Modern       |  | Jalan Lain              |
|  | Pasar Tradisional  |  | Sungai                  |
|  | Obyek Wisata       |  | Blok Permukiman         |
|  | Terminal           |  | Non Blok Permukiman     |
|  | Stasiun            |  | Fasilitas Ekonomi       |
|  | Jembatan           |  | Fasilitas Pemerintahan  |
|  |                    |  | Fasilitas Sosial        |
|  |                    |  | Obyek Penting           |

Sumber Data 1. Citra WorldView-2 perekaman tahun 2012  
 2. Peta Dasar (RDTR Kota Yogyakarta)  
 3. Survei Lapangan Tahun 2016